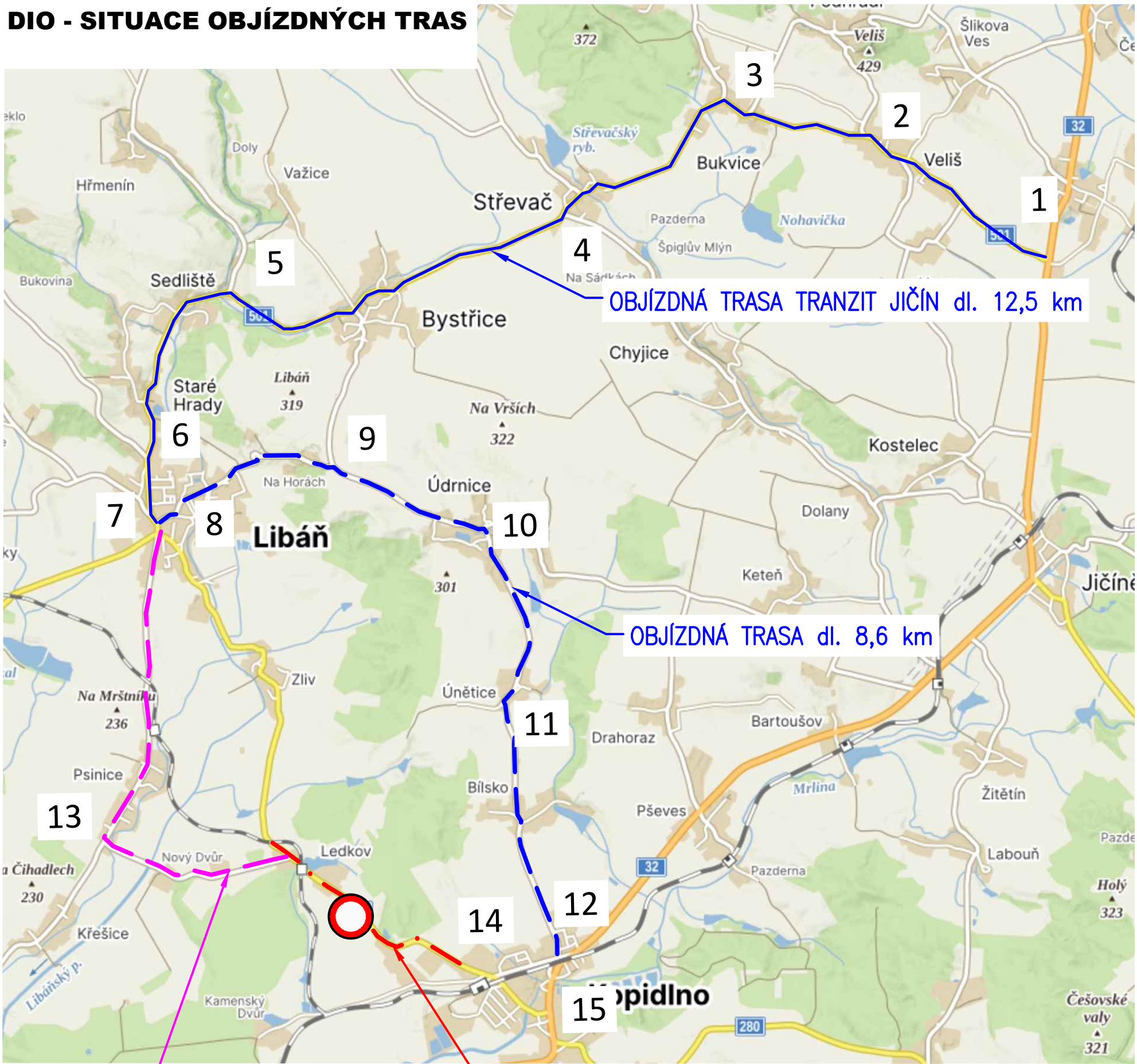


DIO - SITUACE OBJÍZDNÝCH TRAS

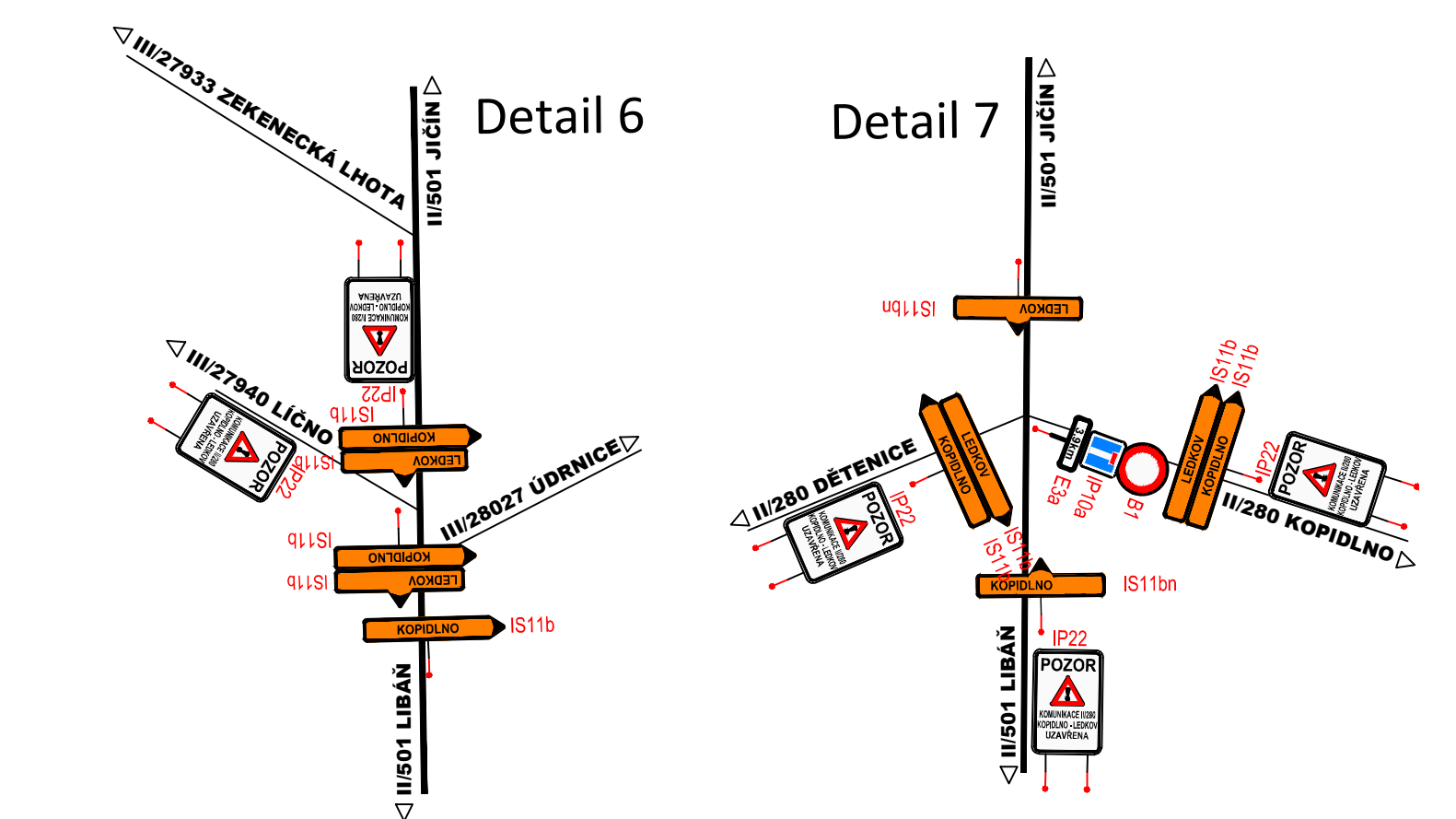
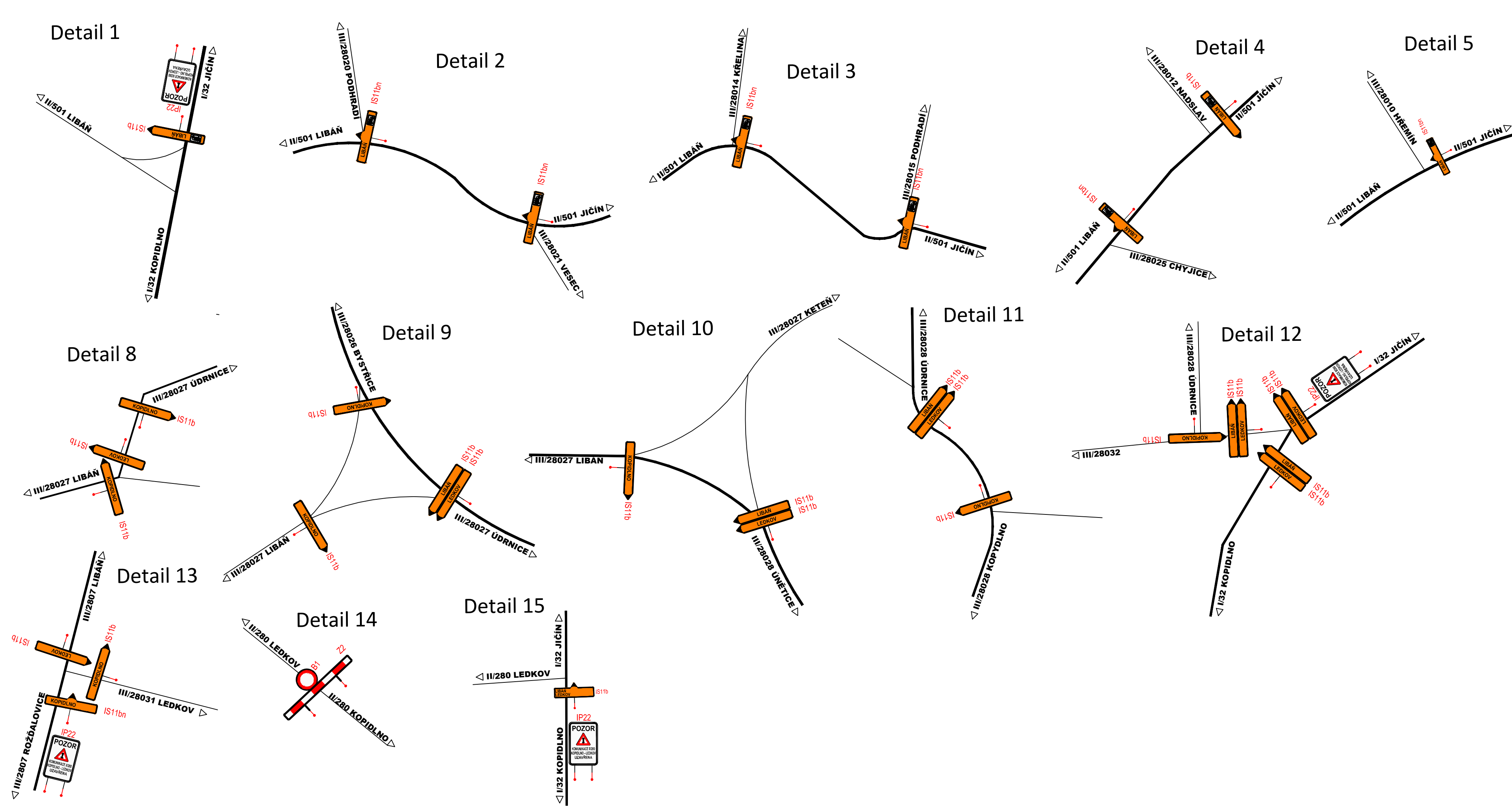


OBJÍZDNÁ TRASA TRANZIT JIČÍN dl. 12,5 km

OBJÍZDNÁ TRASA dl. 8,6 km

ŘEŠENÝ ÚSEK – ÚPLNÁ UZAVÍRKA

OBJÍZDNÁ TRASA dl. 5,1 km
PRO OBYVATELE OBCE LEDKOV



UMÍSTĚNÍ DOPRAVNÍHO ZNAČENÍ

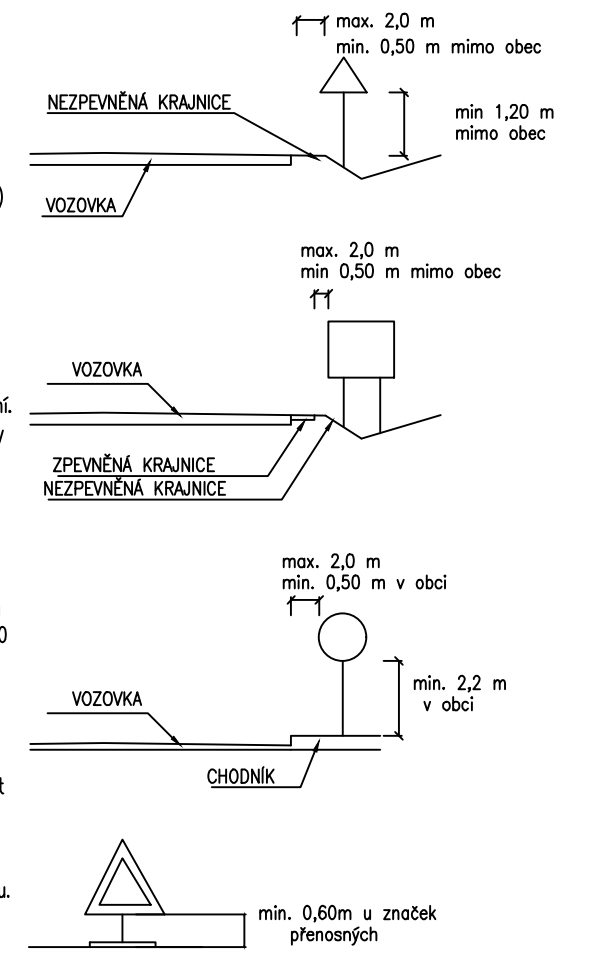
Boční umístění
Svislé dopravní značky, dopravní zařízení ani jejich nosné konstrukce nesmějí zasahovat do vymezené části dopravního prostoru stanovené volnou šířkou a volnou výškou silnice (včetně části vymezené pro cyklisty) podle ČSN 73 6101, ČSN 73 6110 a ČSN 73 6201. Nosné konstrukce dopravních značek a dopravních zařízení mohou zasahovat pouze do pracovního prostoru (prostor pro chodce nebo cyklisty), a to pouze za předpokladu, že v daném místě zůstane volná šířka 1,50 m.

V úsecích silnice, kde jsou umístěna ochranná bezpečnostní zařízení, je žádoucí sloupky a nosné konstrukce dopravních značek a dopravních zařízení umísťovat za deformací zónu ochranných bezpečnostních zařízení. /silniční svodidla/ Výše uvedené zásady se nevztahují na dopravní značky a dopravní zařízení, které označují překážky silničního provozu, pracovní místa a jiná dopravní omezení.

Směrové umístění
Svislé dopravní značky a dopravní zařízení se umísťují přibližně kolmo ke směru silničního provozu. Reflexní dopravní značky a reflexní dopravní zařízení se umísťují tak, aby maximální účinek odrazu světelných paprsků reflektorů vozidel působil na řidiče mimo obec ze vzdálenosti přibližně 100 m, v obci přibližně 50 m.

Vzdálenost mezi dopravními značkami
V podélném směru se dopravní značky umísťují ve vzájemné vzdálenosti tak, aby bylo možno včas vnímat. Na silnicích je tato vzdálenost nejméně 30 m, v obci na dopravně málo významných silnicích může být výjimečně 10 m.

Uspořádání a kombinace
Dopravní značky se na sloupku (konstrukci) umísťují symetricky pod sebou. Na jednom sloupku (konstrukci) lze umísťovat pouze značky téhož typu velikosti.



PROJEKTANT:
ING. IVAN ŠÍR
PROJEKTOVÁNÍ DOPRAVNÍCH STAVEB CZ s.r.o.
Haškova 1714/3, 500 02 Hradec Králové, tel. +420 603 181 473, sir@sirivan.cz, www.sirivan.cz IČ: 259 62 914

Objednatel: Královéhradecký kraj
Pivovarské náměstí 1245, 500 03 Hradec Králové

**II/280 Libáň - Kopidlno - II. etapa
1.část - km 22,440 - 24,648**

■ kraj: Královéhradecký	■ odpovědný projektant stavby: Ing. Ivan Šír
■ MÚ / OU: Jičín	■ hlavní inženýr projektu: Ing. Jan Fiala
■ stupeň utajení: bez utajení	■ vypracoval: Sabina Časlavská
■ datum: 10 / 2024	■ kontroloval: Ing. Jan Fiala
■ zakázkové číslo: O19005	■ změna číslo: 00
■ stupeň PD: PDPS	■ měřítko: 1:25 000

SITUAČNÍ VÝKRESY
DIO - SITUACE OBJÍZDNÝCH TRAS

C.4.2